

Министерство образования и науки Российской Федерации
Департамент образования администрации Владимирской области
Муниципальное общеобразовательное учреждение
«Малышевская средняя общеобразовательная школа»

Международный конкурс исследовательских работ школьников Research start

ИССЛЕДОВАТЕЛЬСКАЯ РАБОТА

Тема: **«Археологические памятники
Малышевского сельского поселения»**

Подготовила: Уткина Елизавета Евгеньевна
ученица 11 класса МБОУ «Малышевская
средняя общеобразовательная»
Адрес: Владимирская область
Селивановский район д.Губино. у. Школьная 35-2
паспорт 1715 426672 ТП в ПГТ Кр.Горбатка
МРО УФМС России по Владимирской области
в г. Муроме 01.10.2015

Руководитель: Андреева Ольга Петровна,
учитель истории, руководитель музея
МОУ «Малышевская средняя
общеобразовательная школа»
602353 Владимирская область
Селивановский район
с.Малышево, ул.Ленина д.3;

2018 год.

СОДЕРЖАНИЕ

1.	Введение	с.3-5
2.	Археологические памятники Малышевского сельского поселения	с.6-15
2.1	Описание археологических комплексов Малышевского сельского поселения	с.6-9
2.2	Характеристика Малышевского могильника	с. 10-12
2.3	Анализ полученных результатов (краткая характеристика народов, которые проживали в разный период времени, к которым относятся археологические памятники нашего поселения)	с.13-15
3.	Заключение, выводы	с.16-17
4.	Опубликованные источники Интернет ресурсы	с.18-19
5.	Приложения	с.20-46
	Приложение №1	с 20
	Приложение №2	с 21
	Приложение №3	с 22
	Приложение №4	с 23
	Приложение №5	с 24
	Приложение №6	с 25
	Приложение №7	с 26
	Приложение №8	с 27
	Приложение №9	с 28
	Приложение №10	с 29
	Приложение №11	с 30
	Приложение №12	с 31
	Приложение №13	с 32
	Приложение №14	с 33
	Приложение №15	с 34
	Приложение №16	с 35
	Приложение №17	с 36
	Приложение №18	с 37
	Приложение №19	с 38
	Приложение №20	с 39
	Приложение №21	с 40
	Приложение №22	с 41
	Приложение №23	с 42
	Приложение №24	с 43
	Схемы расположения археологических памятников	с.44-46

Аннотация

В работе исследуются и анализируются археологические памятники находящиеся на территории Малышевского Сельского поселения.

Актуальность изучения региональной истории дает возможность использовать материал для участия в научно-практических конференциях муниципального, школьного уровня, освещения в средствах массовой информации в целях воспитания у молодежи уважения к «малой Родине».

Введение.

*«Да ведают потомки православных
Земли родной минувшую судьбу...»*

А.С.Пушкин

Мы горячо любим свою великую Отчизну – Россию. Но у каждого из нас есть добрые особые чувства к родному краю, селу, деревне, посёлку, городу, где нам довелось родиться, расти, учиться, начать трудовую жизнь. Это родной край наших отцов и матерей, земля, которую нам хранить и украшать.

Со времени существования Малышевской средней общеобразовательной школы краеведение является одним из самых главных направлений в работе. В школьном краеведческом музее, учащимися собрано много экспонатов по истории села, истории Малышевской школы, об участниках Великой Отечественной войны. Данной работой мы хотим пополнить экспозицию своего музея. Село Малышевское сельское поселение имеет одну из более древних историй на Селивановской земле. Своими корнями она уводит нас в далёкое прошлое. Предметом нашего сегодняшнего изучения будут служить археологические памятники, расположенные на территории нашего поселения. Своё любопытство в освещении данной темы мы ограничимся наиболее интересными материалами по истории Владимирской губернии, позволяющими дать небольшой набросок об ушедшем времени

Владимирский край очень богат археологическими памятниками и с давних пор является предметом внимания со стороны археологов. Школа, в которой я учусь, находится на территории Малышевского сельского поселения, Селивановского района, на территории которого находится 18 объектов археологического наследия, три из них федерального значения. 13 памятников и 2 из них федерального значения находятся на территории Малышевского сельского поселения. Настоящая работа посвящена комплексному исследованию и анализу расселения, занятий угро-финских племен. Непосредственным предметом анализа выступают данные полученные во время проведенных раскопок на территории нашего поселения..

Цели

1. Восстановление материальной части исторического прошлого.
2. Сохранение и популяризация культурных традиций среди населения, учащихся, посредством установки информационных табличек и ознакомительных лекций.

Задачи

1. Дать характеристику археологическим комплексам.
2. Проанализировать краеведческую литературу по исследуемой проблеме.
3. Проанализировать отчеты об археологической работе на территории поселения.
4. Произвести пространственный анализ изучаемых территорий.
5. Сравнить полученные результаты с данными археологических исследований.
6. Привлечение внимания общественности к проблемам сохранения культурного наследия нашего Отечества (через освещение нашей деятельности в СМИ).

Методы

1. Краеведческо-исследовательская деятельность: анализ опубликованных источников, анализ найденных предметов и инструментов.
2. Камеральная деятельность.
3. Обобщение литературных источников.
4. Метод комплексного источниковедения
5. Метод пространственного анализа.
6. Наблюдение, сравнение.
7. Методология работы базируется на таких принципах как научность (полученные выводы основаны на анализе вещественных источников), системность (рассмотрение объекта исследования как развивающейся целостной системы), историзм (видение за артефактами реалий объективной действительности прошлого).

Актуальность работы

Актуальность работы определяется следующим:

Во первых, зачем в современном обществе нужны знания культурно-исторических традиций, нравственных норм которыми руководствовались наши далекие предки? Ведь сейчас совсем другое время и другие законы. Казалось, что на такие вопросы существуют естественные ответы. Культура - выражает совокупность знаний, идеалов, духовного опыта народа на многовековом пути становления общества. На протяжении многотысячелетней истории развития русского народа, на основе народных традиций складывалось понимание духовности, почитание памяти предков,

чувство коллективизма, любви к миру, природе. Нравственные корни русского народа берут свое начало в глубокой древности. Знание своих исторических и культурных корней воспитывают в человеке гордость прошлым своей Родины, патриотизм, чувство ответственности.

Во вторых, актуальность исследования заключается в том, что включение земель с богатейшим материалом различных эпох в современный жизненный процесс восполнит потребность человека в познании прошлого, усиленную социально-экономическими и культурными переменами, проходящими в последние десятилетия в обществе. Другая сторона исследования данной проблемы затрагивает область изучения, охраны, сохранения и градостроительного использования объектов, имеющих статус памятников археологии и земель археологического наследия с различной степенью охраны. За последние несколько лет в связи с ухудшением экологической ситуации и активного репрофилирования земель сельскохозяйственного значения под другие функции (земли производственного назначения, строительство, карьеры, зоны активного отдыха и т.д.) все больше земель ценного археологического наследия попадает в разряд разрушаемых, в связи, с чем актуализируется внимание к этим территориям.

Научная новизна исследования. Цель, задачи и методика, которые были обозначены, во многом определяют и то новое, что вносит данная работа. Полной работы, рассказывающей о археологических памятниках на территории Малышевского сельского поселения нет, поэтому мы решили объединить их в одном исследовании.

Источники работы. Основной источниковой базой нашей работы служат отчеты, об археологических работах на территории района представленные в фондах Археологического центра. Публикации А.Ф.Дубынина (1949-1950гг.) В качестве дополнительных источников привлекались материалы расположенные в сети интернет. Изучение фрагментов найденных во время раскопок Малышевского могильника предоставленные Селивановским районным краеведческим музеем..

Исходя из этого, нам хочется познакомить вас с древней историей небольшого российского поселения, оставившего может быть малозаметный, но очень значительный и необходимый след в истории России.

Описание археологических комплексов Малышевского сельского поселения.

На территории Малышевского сельского поселения протекает река Ушна, а как известно в древности река являлась источником жизни и поэтому люди селились по берегам рек. Так и на территории нашего поселения имеются ряд археологических памятников, которые позволяют нам посмотреть, как давно наша территория была заселена и какими племенами.

Один из самых древних археологических памятников – место древней добычи кремния, расположенный в 2 километрах к северу, северо-западу от д.Никола-Ушна. Выход кремния занимает территорию около 10 га, на которой найдено множество кремниевых сколов, нуклеусов, жевлаков кремния и отщепов. Месторождением пользовались длительное время, так велась не только добыча кремния, но и его первоначальная обработка¹.

(приложение №1)

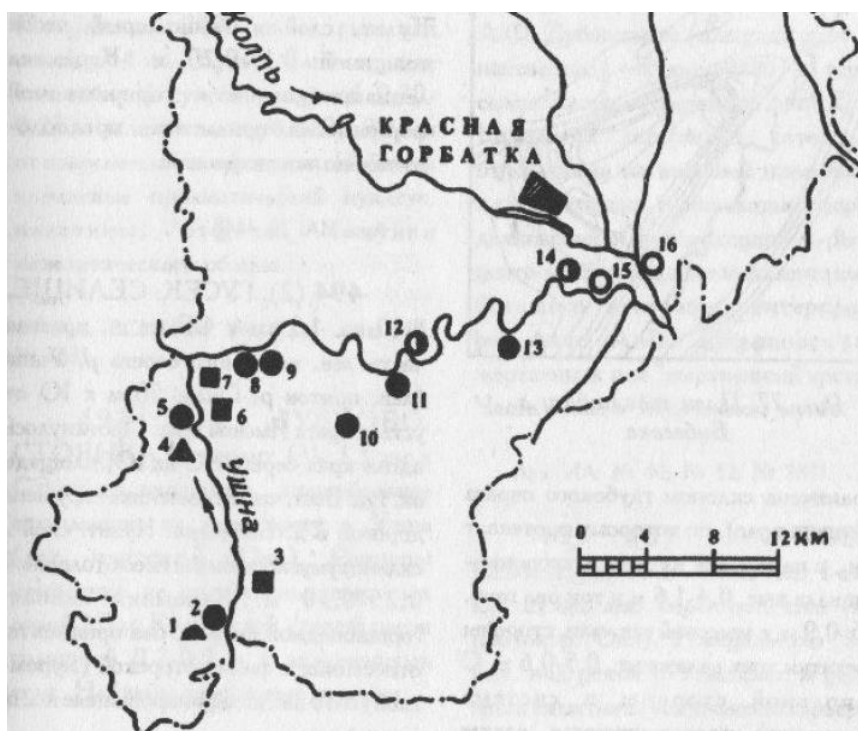
Бронзовый век (II тысячелетие до нашей эры) представлено следующим археологическим комплексом – Святцы (Селивановский р-н). Поселение, эпоха бронзы. 1.5 км. к западу северо-западу от северо-западной окраины деревни, мыс противоположного от деревни берега р. Ушна при соединении с ней старицы Кобыльях заводь. Керамика лепная, близкой к горшковидной формы, без орнамента, эпохи бронзы. *(приложение №2)*

Население Волго-окского междуречья раннего железного века относились к фино-угорской языковой семье. Но уже со второй половины первого тысячелетия н.э. в среду финно-угров стали постепенно проникать древние славяне.

От раннего железного века, городецкой культуры до нас дошли следующие археологические памятники :

3. Бибеевка Городище, р.ж.в. 1.5 км. к югу от деревни, 2.5 км. к северу от д. Гусек, мыс правого берега р. Ушна (левый приток р. Ока), 75 м. от русла. Площадка подтреугольная в плане, размерами 45x20-35 м., высота над поймой 8 м., с юго-запада ограничена склоном глубокого оврага (Зинкин враг), по которому протекает ручей, с напольной юго-восточной стороны - три вала высотой 0.4-1.6 м. и три рва глубиной 0.5-0.9 м., с мысовой северо-западной стороны - остатки трех валов высотой 0.5-0.6 м. С напольной стороны в системе укреплений прослеживаются следы места въезда на площадку в виде перемычек в рвах и проемов в валах.

-
1. Памятники истории и культуры Владимирской области [электронный ресурс]-режим доступа <http://lubovbezusl.ru>
 2. Памятники истории и культуры Владимирской области [электронный ресурс]-режим доступа <http://lubovbezusl.ru/publ/istorija/murom/i/48-1-0-1209>



Керамика лепная, с рогожными и сетчатыми отпечатками на внешней поверхности, городецкой культуры¹. *(приложение №3)*

6. Карпово. Городище, р.ж.в., 3-я четв. 1-го тыс. н.э. Ок. 1.5 км. к северо-востоку от деревни, мыс противоположного от нее правого берега р. Ушна между двумя оврагами. Площадка овальная в плане, размерами 50x30 м., высота над рекой 7-8 м., с севера, востока и юга - остатки вала высотой 1.8-2.5 м. при ширине в основании 12-14 м., бывшего кольцевым, и ров перед ним глубиной 3-4 м., шириной до 8 м. Въезд в городище находился с восточной стороны. Исследовалось в 1940-е гг. А.Ф. Дубыниным (площадь раскопов неизвестна). Керамика лепная, с сетчатыми отпечатками на внешней поверхности и гладкостенная, горшковидной формы, городецкой культуры. В центральной части площадки выявлены следы большого кострища, интерпретированного А.Ф. Дубыниным как жертвенник или «жертвенный костер»². *(приложение №4)*

7. Ознобишино. Городище Ознобишинский городок, ранний железный век, 3-я четв. 1-го тыс. н.э. 1 км. к северо-востоку от восточной окраины деревни, западная часть обширного дюнообразного всхолмления противоположного от деревни правого берега р. Ушна.

-
1. Памятники истории и культуры Владимирской области [электронный ресурс]-режим доступа <http://lubovbezusl.ru/publ/istorija/murom/i/48-1-0-1209>
 2. Памятники истории и культуры Владимирской области [электронный ресурс]-режим доступа <http://lubovbezusl.ru/publ/istorija/murom/i/48-1-0-1209>

Площадка округлая в плане, размерами ок. 42х36 м., высота над поймой до 7 м., с севера, востока и, отчасти, юга - остатки двух валов и рвов. Высота внутреннего вала до 3 м. при ширине в основании до 10 м., внутреннего - до 1.5 м., глубиной рвов до 2 м. при ширине до 8 м. В северной части памятника валы нарушены грунтовой дорогой. С напольной восточной стороны в системе укреплений имеется разрыв - вероятно, следы въезда на площадку. Поверхность памятника поросла лесом, нарушена грунтовой дорогой. Исследовано (А.Ф. Дубынин, 1950 г.) ок. 120 кв. м. Керамика лепная, с сетчатыми отпечатками на внешней поверхности и гладкостенная, без орнамента, городецкой культуры, обломок железного ножа, бронзовая пряжка, глиняные пряслица. Выявлены остатки двух наземных построек, несколько очажных ям. Прорезка вала показала, что укрепления обновлялись по крайней мере трижды. **(приложение №5)**

Период нашей эры представлен следующими памятниками.

Малышево. Грунтовый могильник Малышевский, 2-я пол. 1-го - нач. 2-го тыс. н.э. Северо-восточная окраина села, правобережье р. Ушна. Полностью исследован А.Ф. Дубыниным в 1938, 1940, 1945-1950 гг. вскрыто 216 погребений, совершенных по обрядам труположения (преобладают) и трупосожжения в могильных ямах подпрямоугольной и овальной в плане формы, а также 12 захоронений коней. Преобладают труположения с северной ориентировкой, встречается южная и восточная. Из находок следует отметить топоры-кельты и проушные топоры, наконечники копий и дротиков, головные жгуты и венчики, шейные гривны, браслеты, перстни, различные шумящие украшения, характерные для финно-угров, глиняные лепные сосуды. Могильник отнесен к финно-угорскому племени мурома 6-11 вв. **(приложение №6)**

Юромка. Селище 2 (Приклон), 8-10 вв. 0.5 км. к западу от деревни, урочище Приклон. Занимает оба склона широкого оврага, площадь восточной части ок. 4000 кв.м., западной - ок. 1000 кв.м., высота над рекой 4-6 м. Керамика лепная, характерная для финно-угорского (муромского) населения². **(приложение №7)**

Святцы. Селище Дубки, 8-10 вв. Ок. 2 км. к западу от северной окраины деревни, правый берег р. Ушна, оба склона оврага, по которому протекает ручей, урочище Дубки или Островок. Керамика лепная, финно-угорская (муромская)². **(приложение №8)**

-
1. Памятники истории и культуры Владимирской области [электронный ресурс]-режим доступа <http://lubovbezusl.ru/publ/istorija/murom/i/48-1-0-1246>
 2. Памятники истории и культуры Владимирской области [электронный ресурс]-режим доступа <http://lubovbezusl.ru/publ/istorija/murom/i/48-1-0-1246>

Ямское (селище) 8-10 век – на левом берегу реки Ушна в 1,1 км. от д.Гусёк, краевая часть левее коренного берега реки Ушна, 50 м к югу от устья оврага («Ямской овраг»), площадью около 1 га. Восточная часть памятника нарушена дорогой в д.Бибеевка. Здесь найдена керамика лепная, горшковидной формы, без орнамента, отнесенная к финно-угорской (муромской) 8-10 вв., кальцинированные кости животных¹. **(приложение №9)**

Курганный могильник Гусёк 9-11 на левом берегу реки Ушна в 0,35 км ССВ д.Гусёк состоит из полусферических насыпей². **(приложение №10)**

Карпово 11-13 и 14-17 вв. Селище к ССВ от д.Карпово, левый берег реки Ушна. Площадь около 3 га высота над рекой 8-9 м. Западная и центральная части памятника уничтожены карьером. Находят и по сей день древнерусскую керамику, преимущественно 12-13 век и позднесредневековую керамику 14-16 вв. **(приложение №11)**

Юромка 14-17 вв. на правом берегу реки Ушна в 2-3 км западнее д.Юромка.³

-
1. Памятники истории и культуры Владимирской области [электронный ресурс]-режим доступа <http://lubovbezusl.ru/publ/istorija/murom/i/48-1-0-1246>
 2. Памятники истории и культуры Владимирской области [электронный ресурс]-режим доступа <http://lubovbezusl.ru/publ/istorija/murom/i/48-1-0-1246>
 3. Памятники истории и культуры Владимирской области [электронный ресурс]-режим доступа <http://lubovbezusl.ru/publ/istorija/murom/i/48-1-0-1246>

Характеристика Малышевского могильника.

С 1938 по 1947 гг. проводились раскопки Малышевского могильника. Здесь было вскрыто 216 погребений, в том числе 16 конских. Исследования проводились Ивановским педагогическим институтом под руководством Старшего научного сотрудника, кандидата исторических наук Александра Фёдоровича Дубынина. В раскопках принимали студенты второго курса исторического факультета, в составе четырнадцати человек, а также научный сотрудник Ивановского областного музея Е.Н.Ерофеева (*приложение №12*).

Самой пожалуй большой находкой для Селивановского района, является Малышевский могильник, утраченный в настоящее время как наглядное пособие для изучения и как музей под открытым небом.

В 1938 году при строительстве Малышевской МТС были обнаружены следы пребывания на этой земле финно-угорского племени мурома. В вырытых для фундамента котлованах были обнаружены полуистлевшие кости, железные топоры, наконечники стрел, а также бронзовые кольца и браслеты, служившие по видимому украшением. (см. «Колхозная газета», 18.09.1945 г., ст. «Раскопки Малышевского Могильника»).

Местный учитель биологии А.С.Калугин собрал из найденных предметов коллекцию (Более 200 предметов). О своей находке он сообщил областным органам. Так стало известно о существовании в Селивановском районе древнего могильника, а строительство МТС начато в другом месте.

В 1938 году были произведены первые раскопки. Систематическое исследование этого памятника осуществлялось экспедициями Ивановского педагогического института в течении 1940,1945,1946,1947 годов. За первые четыре года раскопками вскрыто на территории Малышевского могильника 643 м² и обнаружено семьдесят четыре погребения, из которых десять конских. В 1947 году раскопано еще 348 м² и вновь открыто тридцать пять погребений(см. *приложение №14 №72-105*) из которых одно оказалось конским(см. *приложение №14 №98*). Таким образом за пять лет археологических исследований Малышевского могильника вскрыто 991 м² и обнаружено 109 погребений из которых 11 конских(*приложение №14*).

Захоронения были мужские, женские и детские. Преобладал ориентировка головы на ССЗ. Глубина могильных ям до 120см. большинство захоронений сопровождалось огромным количеством вещей.

Характерными предметами найденными в могильнике были височные кольца, браслетообразные с замком, головные жгуты, венчики, ремни, спинные привески накосники, боковые ремни, значительное количество шумящих привесок(*приложение №15*), что дало повод отнести его к племени мурома.

Могильник датируется VI-XI веком. Погребения были разделены на три стадии А, В, С.

Стадия А характеризуется находением вместе с захоронением определенных вещей: головными венцами, накосниками из понизок и

обоймиц, серебряными массивными браслетообразными с замком височными кольцами, бусами из красной пасты, крестовидными фибулами (см. *приложение №14 №1*), топорами –кельтами малых размеров и т.д. (*приложение №16*) В целом стадия А датируется VI-VII веками.

В захоронения стадии В были обнаружены похожие вещи: головные венцы, ремни, жгуты из спиралей с промежутками, спинные привески, количество височных колец увеличивается до восьми в погребении, бусы из белой массы, пластинчатые браслеты и т.д. В стадии В преобладают сплошные головные жгуты большого и малого диаметра, головные ремни немного шире (*приложение №17*). Стадия В датируется VIII – IX веком.

В захоронениях стадии С найденные головные уборы немногим отлаются от предшественников: ширина головного ремня увеличивается, количество височных колец в погребении доходит до 12. Появляются перстнеобразные проволочные кольца, появляются ажурные нагрудные бляхи, разнообразные украшения для ног. Кельтовидный топор сменяется проушным, копьё ромбической и четырехгранной формы и т.д. (*приложение №18*). Эта стадия датируется IX-XI веком.

Что представляют собой захоронения Малышевского могильника?

Обнаруженные погребения представляют собой труположения или трупосожжения, в некоторых случаях имелись следы расчлененного костяка, а также трупосожжения вместе с вещами.

Мужские захоронения сопровождалось железными топорами, стрелами, копьями, ножами, круглыми пряжками с хоботковым язычком и т.д.

Женские – головными уборами, бусами, бусами, кольцами и т.д. В одном из женских захоронений была найдена серебряная чаша с штамповидным кружковым орнаментом внутри. В четырех захоронениях были найдены глиняные льячки и формы для литья. В шести захоронениях были обнаружены арабские дирхемы X века. (*приложение №19*)

Также были обнаружены несколько групповых захоронений. В погребении №72 (см. *приложение №14 №72*) среди беспорядочно лежащих вещей, обычно сопровождающих мужские погребения, были найдены детские браслеты и перстень с останками костей рук, а в стороне были сожжены предметы женского обихода. В этом погребении могло быть мужское, детское и женское захоронение.

Таким образом в результате проведенных раскопок Малышевского могильника был получен материал, для характеристики хозяйства, социального строя, быта и культуры исчезнувшего племени мурома. Богатство материалов Малышевского могильника поставили этот археологический памятник в число первоклассных источников для изучения жизни населения Волго-окского междуречья.

К сожалению, в настоящий момент, памятник находится в плачевном состоянии (*приложение №20*). Уничтожение археологических памятников в

ходе хозяйственной деятельности становится серьезной угрозой и может привести к утрате особо ценных объектов культурного наследия.

Действующее законодательство об экспертизе земельных участков и проведение обязательных охранных мероприятий в большинстве случаев позволяет спасти археологические объекты от разрушений. (**Федеральный закон "Об объектах культурного наследия (памятниках истории и культуры) народов Российской Федерации" от 25.06.2002 N 73-ФЗ (действующая редакция, 2016)**)

Предотвратить утрату археологического наследия используя нормы действующего законодательства, удалось прокуратуре Селивановского района Владимирской области.

На территории Селивановского района находятся два памятника археологического наследия федерального значения, и оба на территории Малышевского сельского поселения это – «Селище Малышево» и городище «Ознобишинский Городок». Закон относит данные памятники к объектам культурного наследия общероссийского значения.

Однако как было установлено проверкой прокуратуры района, конкретных мер к охране данных памятников не предпринимается.

Для устранения выявленных нарушений прокурором района в Селивановский районный суд направлено исковое заявление с требованием об определении ответственного за содержание памятников органа власти и возложении на него обязанности принять меры к установлению охранных обозначений.

Решением Селивановского районного суда от 03.12.2012 требования прокурора района удовлетворены.

Территориальному управлению Росимущества по Владимирской области предписано устранить нарушения действующего законодательства.

В 2014 году за счет средств ТУ Росимущества по Владимирской области на 2 объектах археологического наследия федерального значения (Селище «Малышево», X-XIII века; Городище «Ознобишинский городок», ранний железный век установлены информационные надписи.

Анализ полученных результатов.

(характеристика жизни населения в данные периоды истории)

Подробный анализ работы с отчётами по археологическим комплексам на территории Малышевского сельского поселения позволяет выделить следующее:

1. На месте нынешнего Малышевского поселения во второй половине III - начале II тыс. до н.э. расселились среди местного позднепалеолитического населения скотоводческо-земледельческих племен, культуры которых получили название культур шнуровой керамики, воронковидных кубков, ладьевидных топоров, боевых топоров и др.¹

На поселениях этих племен найдены кости домашних животных, а также орудия для обработки земли и уборки урожая (роговые и каменные мотыги, вкладышевые серпы), свидетельствующие о наличии у этих племен скотоводства и земледелия. Для племен шнуровой керамики характерны курганные и грунтовые захоронения

Эти племена достигли совершенства в обработке камня, владели секретами выплавки меди и бронзы, из которых изготавливали оружие, украшения и некоторые орудия труда. Они находились на стадии разложения первобытнообщинного строя; по материалам погребений ученые зафиксировали процесс выделения сильной родоплеменной верхушки.

Именно благодаря раскопкам найденных при случайных обстоятельствах могильников мы можем судить о хозяйстве, социальном устройстве и духовном мире первых скотоводческих племен Владимирской земли. Основные находки в погребениях - кремневые ножи и глиняные шаровидные сосуды. Вместе с мужчинами почти в каждой могильной яме находился каменный боевой топор. Для женских захоронений характерны медные браслеты, перстни, привески из зубов и костей животных, бусы из речных раковин и иногда даже из янтаря.² *(приложение №21)*

2. В раннем железном веке лесную полосу Восточно-Европейской равнины занимали племена, которые относят к двум большим этническим массивам. Важное значение в определении границы, разделяющей области с разноэтничным населением, имеет изучение гидронимики (то есть названий рек). Выяснилось, что эта граница проходит примерно по линии Рижский залив - оз. Селигер - Тула - Киев - Брест: к западу от нее - гидронимика балтская, к востоку - финно-угорская.³ Территория Владимирского края входила в зону расселения финно-угорских племен, а археологические

1. Этническая история Волго-Окского междуречья. Материалы и исследования по археологии СССР (МИА). 1961, N 94, Из-во Академии Наук СССР. М., 268с.

2. Археология. Наши далекие предки (Владимирская область) [электронный ресурс]- режим доступа <http://book33.ru/vladimirskaya-obl-v-drevnostinashi-dalekie-predki-vladimirskaya-oblast.html>

3. Финно- угры и балты в эпоху средневековья. Археология СССР. М., 1987. 510 с. С. 81-92. [электронный ресурс]- режим доступа <http://www.erzan.ru/node/1075>

памятники эпохи раннего железа представлены поселениями двух близких культур - дьяковской (УШЛП вв. до н.э. - У1-Х(?) вв. н.э.) и городецкой (VII вв. до н.э. - IV вв.н.э.), имевших общую подоснову - культуру сетчатой керамики поздней бронзы. Памятники городецкой культуры известны лишь в юго-восточной части современной Владимирской области, в районах, примыкающих к Оке; поселения дьяковской культуры - на остальной территории. Среди памятников обеих культур, обнаруженных в пределах Владимирской земли, имеются как укрепленные городища), так и неукрепленные (селища) поселения, погребения же пока не известны.

К сожалению, памятники раннего железного века Владимирской земли еще недостаточно полно исследованы археологами. Данные о культуре и хозяйстве дьяковских и городецких племен получены в результате археологических раскопок на соседних с Владимирской землей территориях. В хозяйстве этих племен преобладало скотоводство: разводили свиней, лошадей, крупный и мелкий рогатый скот. С первых веков нашей эры большую роль в хозяйстве начинает играть земледелие, вероятно, подсечное; исследователи считают, что к середине I тыс. н.э. земледелие становится одной из форм хозяйства. Важное значение имела и охота, в том числе - пушная (на некоторых городищах среди костей диких животных преобладали кости куницы и бобра). Жилища и хозяйственные постройки срубной и столбовой конструкции были наземными или с углубленным в землю полом, с одним или несколькими очагами или печами - каменками. На начальных этапах встречались городища с так называемыми "жилыми стенами": по периметру поселения располагалось единое многокамерное жилище, внешняя стена которого играла роль оборонительной стены. Чаще поселения были огорожены частоколом, идущим по краю площадки городища и по валу. Из железа изготавливались орудия труда и оружие: ножи, наконечники стрел и копий, серпы, косы, топоры, рыболовные крючки. По мнению многих исследователей, дьяковцы были предками летописного племени меря, а Городецкие племена - мордвы и муромы. Мерянские и муромские археологические древности открывают уже раннесредневековый период истории Владимирской земли.¹ (*приложение №22*)

3. Появление Малышевского поселения связано с периодом образования в V-VI веках открытых лесных поселков вдали от основной водной артерии края. Это явление связано с ростом значения земледелия в хозяйственной жизни. Земледелие принимает примитивную пахотную форму. Появление лесных поселков и быстрый рост населения ломает старые формы их общественных связей, происходит процесс оформления поселения

1. Этническая история Волго-Окского междуречья на примере археологических находок [электронный ресурс]- режим доступа http://merjamaa.ru/load/arkheologija_meri/e_i_gorjunova_ehtnicheskaja_istorija_volgo_okskogo_mezhdurechja_na_primere_arkheologicheskikh_nakhodok/1-1-0-11

как относительно крупных общин. На ряду с земледелием в Малышеве были развиты: скотоводство, охота, бортничество, кузнечное или литейное дело, керамическое производство, обработка дерева и кости, прядение, ткачество, швейное дело, кожевенное производство, скорняжное и шорное дело.

Вскрытые на Малышевском могильнике погребения дают основание предполагать существование имущественного неравенства среди населения, оставившего могильник.

Женский головной убор больше, чем остальная часть костюма, отражает в себе характерные племенные черты, а также возрастное и общественное положение женщины.

Материал Малышевского могильника дает основание различить девичий головной убор и убор замужней женщины. Головной убор девушки состоял из одного жгута вокруг головы, головного ремня, венчика, височных колец и накосника. Головной убор замужней женщины был из двух жгутов над теменем, головного ремня, малого венчика и височных колец.

(приложение №23)

Мужской костюм был беднее, только в одном случае голову мужчины украшал бронзовый венец.¹*(приложение №24)*

Малышевский могильник является одним из ценнейших памятников по истории муромы, а также их взаимоотношения со славянскими народами.

1. А.Ф.Дубынин, Малышевский могильник (к истории нижней Оки в I тысячелетии н.э.), краткие сообщения о докладах и полевых исследованиях института истории материальной культуры, из-во АН СССР, т.25, 1949г., с.134-136

Выводы

Всё вышесказанное было призвано проиллюстрировать главный вывод: почему нам важно и нужно сохранять археологические памятники.

1. Многие из них еще не исследованы и поэтому могут раскрыть много тайн, которые скрывает наша земля.

2. Культура - выражает совокупность знаний, идеалов, духовного опыта народа на многовековом пути становления общества. На протяжении многотысячелетней истории развития русского народа, на основе народных традиций складывалось понимание духовности, почитание памяти предков, чувство коллективизма, любви к миру, природе. Нравственные корни русского народа берут свое начало в глубокой древности. Знание своих исторических и культурных корней воспитывают в человеке гордость прошлым своей Родины, патриотизм, чувство ответственности.

3. Думаю, что наше исследование поможет понять подрастающему поколению, почему необходимо охранять памятники материальной культуры нашего народа, а не разрушать их. За последние несколько лет в связи с ухудшением экологической ситуации и активного репрофилирования земель сельскохозяйственного значения под другие функции (земли производственного назначения, строительство, карьеры, зоны активного отдыха и т.д.) все больше земель ценного археологического наследия попадает в разряд разрушаемых, в связи, с чем актуализируется внимание к этим территориям.

Заключение.

Моя исследовательская работа не претендует на научное исследование, но выдвинутая проблема и ее решение основывается на проработке данных археологических раскопок, письменных и литературных источников. Большую помощь в нашей работе оказали специалисты районного краеведческого музея. Под руководством моего научного руководителя, я ознакомилась с отчетами археологических раскопок, таблицами и картами проведения археологических работ на Малышевском могильнике. В нашем школьном историко-краеведческом музее мы создали экспозицию и разработали тему экскурсии «Из глубины веков». Экскурсии по теме используются на уроках истории Владимирского края, классных часах и внеклассных мероприятиях. Любят рассматривать фрагменты керамики, находки, которые на своих приусадебных участках нашли жители нашего поселения и подарили в наш школьный историко-краеведческий музей, учащиеся начальной школы, пытаюсь сложить их вместе, чтобы получился керамический славянский сосуд или определить, что это за изделие из железа.

Моя работа по у исследованию археологических памятников Малышевского сельского поселения – первый шаг в этом направлении. Возможно, в дальнейшем мы остановимся на более подробном изучении археологических памятников малышевских окрестностей, и возможно нам удастся поучаствовать в раскопках на одном из памятников, поскольку интерес к нашим местам проявляют археологи г.Мурома.

Опубликованные источники

1. Дубынин А.Ф. Археологический отчет об исследовании мальшевского могильника в Селивановском районе Владимирской области, 1945
2. Дубынин А.Ф. Мальшевский могильник (к истории нижней Оки в I тысячелетии н.э). //Краткие сведения о докладах и полевых исследованиях института материальной культуры. – АН СССР, вып.25 1949 г., с.134-137
3. Дубынин А.Ф. Отчет о разведках по «Ознобишенскому городку» на реке Ушна Юромского сельского совета Селивановского района Владимирской области, 1950
4. Дубынин А.Ф. Отчет об археологической экспедиции Ивановского педагогического института, 1947
5. Дубынин А. Ф., 1966 - Дубынин А.Ф. О племенной принадлежности населения северной окраины Муромской земли. // СА. №3. 1966.
6. Дубынин А.Ф. Раскопки Мальшевского могильника. //Краткие сведения о докладах и полевых исследованиях института материальной культуры. – АН СССР, вып.27 1949 г., с.91-98

Интернет ресурсы

1. Археология. Наши далекие предки (Владимирская область) [электронный ресурс]-режим доступа <http://book33.ru/vladimirskaya-obl-v-drevnosti/nashi-dalekie-predki-vladimirskaya-oblast.html>
2. Городища в бассейне реки Оки [электронный ресурс]-режим доступа <http://ruina.ru/goroda2/oka2.html#g671>
3. Древний муром [электронный ресурс]-режим доступа <http://drevniymurom.narod.ru/muroma.html>
4. Коллекции из могильников племени мурома в фондах Муромского музея [электронный ресурс]-режим доступа <http://www.museum-murom.ru/nauch-rab/uvar-iv/iz-mogilnikov-plemeni-muroma>
5. Мурома – еще один несправедливо "забытый" финский народ Центральной России [электронный ресурс]-режим доступа http://merjamaa.ru/news/muroma_eshhe_odin_nespravedlivo_zabytyj_finski_j_narod_centralnoj_rossii/2011-03-09-192
6. Памятники истории и культуры Владимирской области [электронный ресурс]-режим доступа <http://lubovbezusl.ru>
7. Средневековые наконечники стрел 11 века[электронный ресурс]-режим доступа

http://donovedenie.ru/blog/srednevekove_nakonechniki_strel_12_13_veko_v/2016-01-08-682

8. Типология вещевого материала финно-угров [электронный ресурс]-режим доступа <http://hobbyforum.ru/threads/489/>
9. Финно-угры и балты в эпоху средневековья. М., 1987. 510 с.с. 81-92. [электронный ресурс]-режим доступа <http://www.erzan.ru/node/1075>
10. Этническая история Волго-Окского междуречья на примере археологических находок [электронный ресурс]-режим доступа http://merjamaa.ru/load/arkheologija_meri_e_i_gorjunova_ehtniceskaja_istorija_volgo_oxskogo_mezhdurechja_na_primere_arkheologiceskikh_nakhodok/1-1-0-11

Приложение №1

Реконструкция жилища эпохи мезолита.



Кремниевые сколы.



**Керамика лепная бронзовый век близкой к горшковидной форме
без орнамента**



Керамика лепная с рогожным и сетчатым орнаментом




Керамика лепная с сетчатыми отпечатками на внешней поверхности и гладкостенная



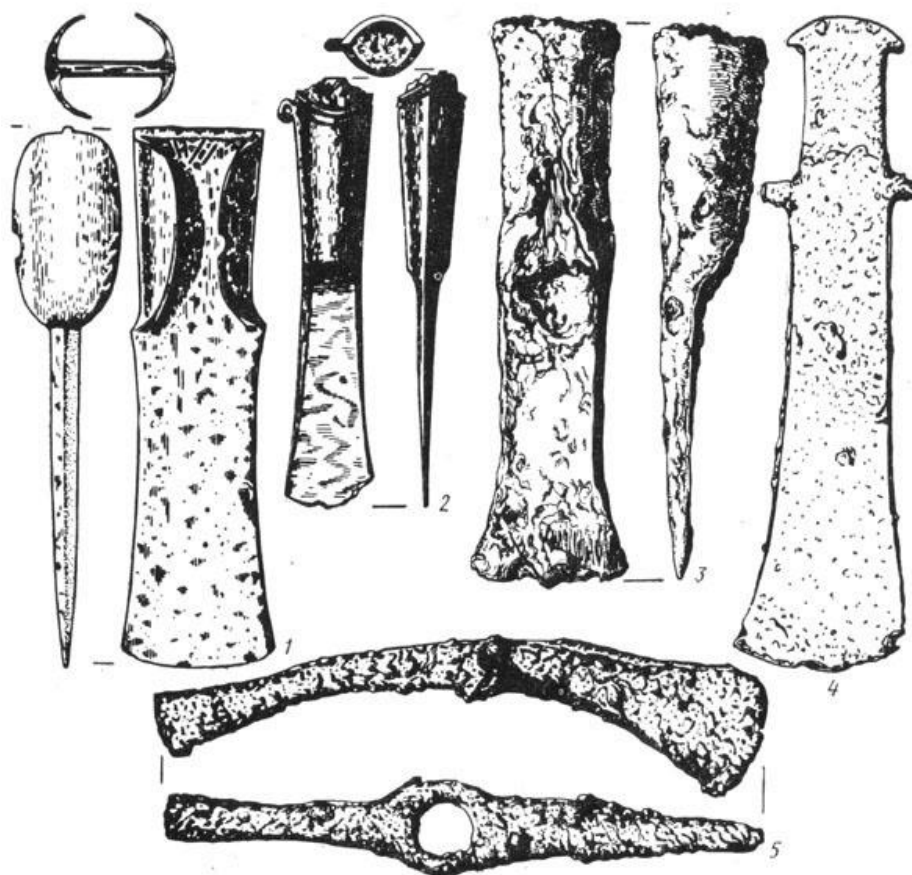
Глиняные пряслица ранний железный век



Топор-кельт. Реконструкция.



Проушные топоры. Реконструкция.



Керамика лепная без орнамента. Племя мурома.



Приложение №8

Керамика ленная финно-угорская.

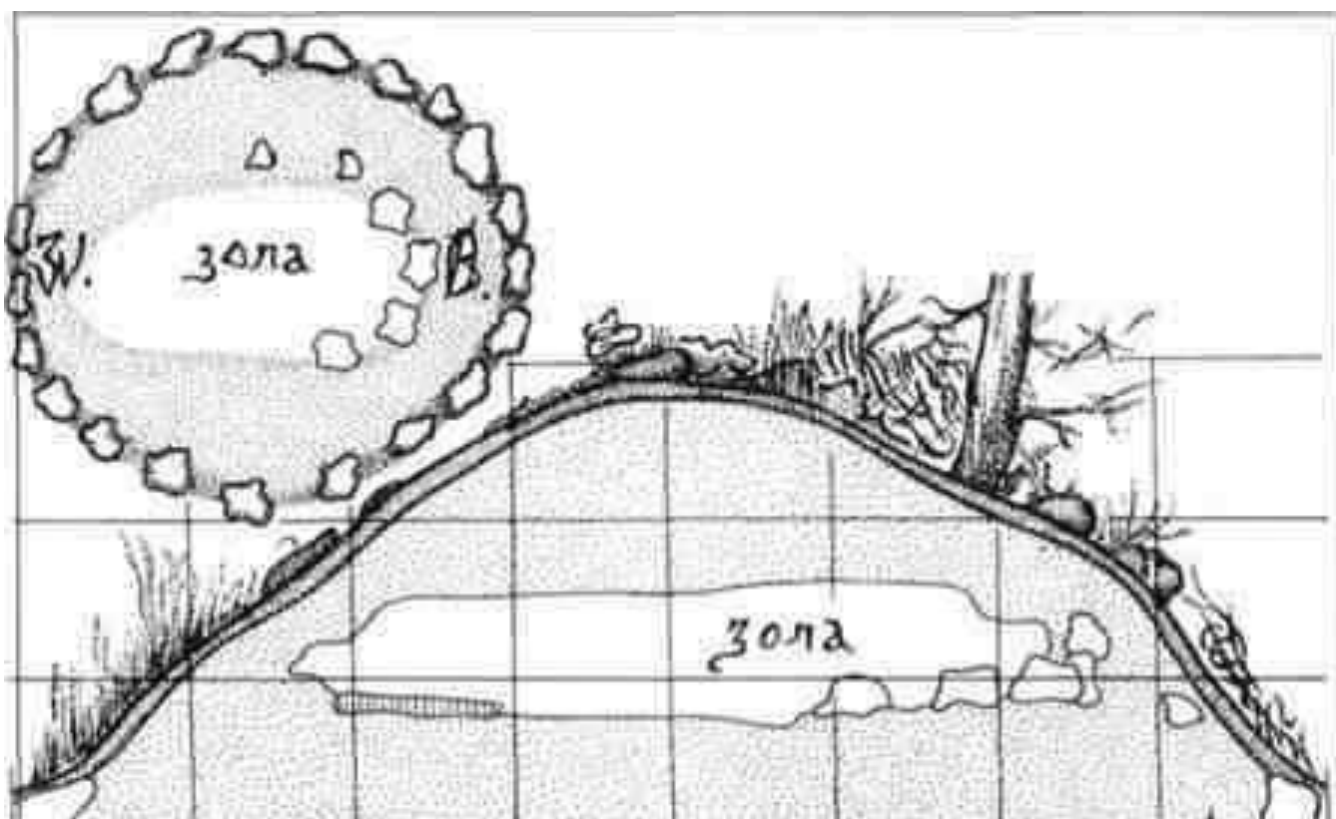


Приложение №9

Кальцинированные кости животных.



Курганный могильник их полусферических насыпей.
Реконструкция.



Приложение №11

Древнерусская керамика 11-13 век.



Приложение №12

Дубынин Александр Федорович
(1903-1992)

Старший научный сотрудник,
кандидат исторических наук.



**Студенты Ивановского педагогического института на раскопках
под руководством Дубынина Александра Фёдоровича
1938 год**



Приложение №13



**Учитель
биологии Мальшевской
школы Калугин А.С.
фото из
«Колхозной газеты»
18.09.1945 год**

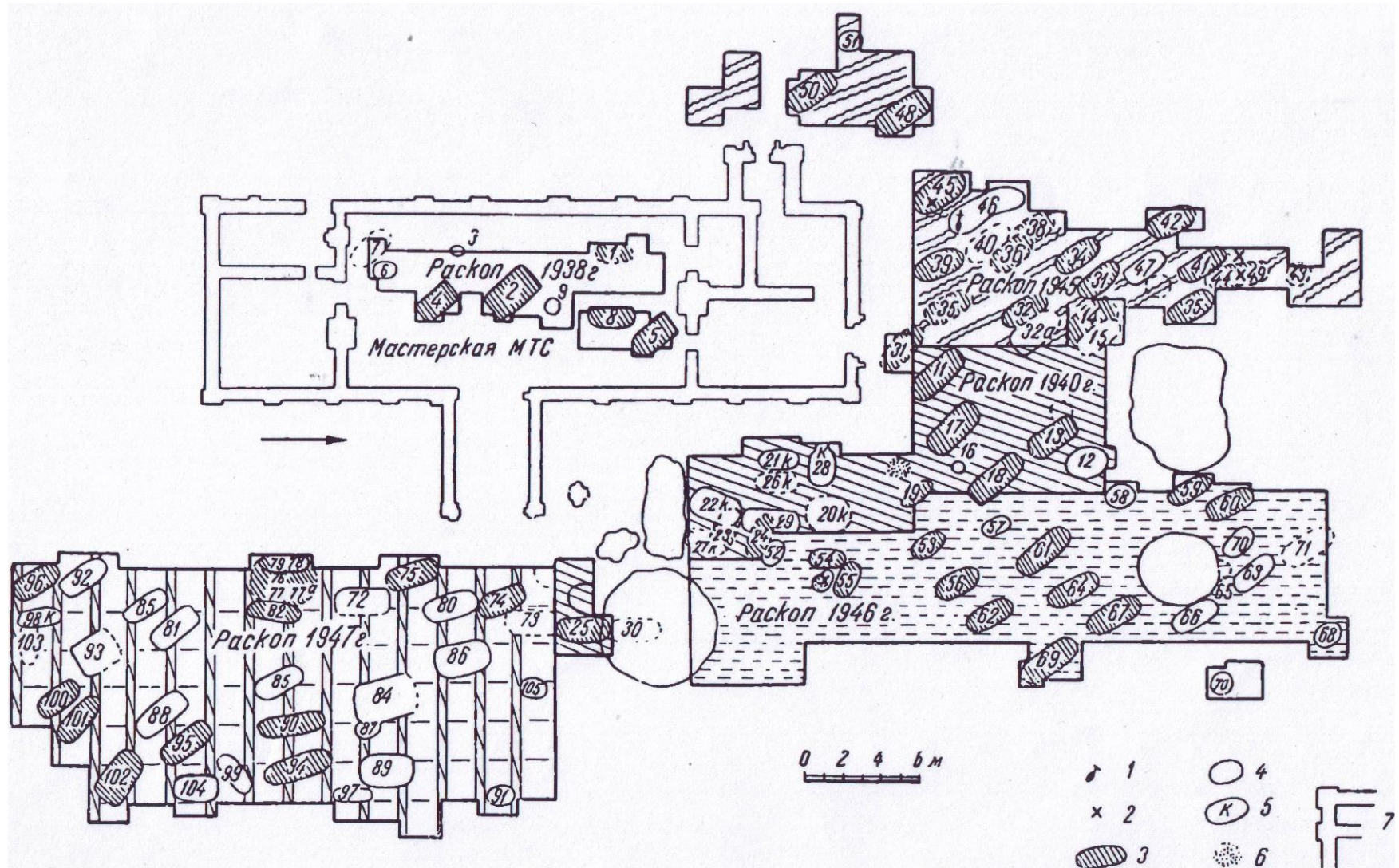


Рис. 34. Малышевский могильник. План раскопок.

1 — место находки фибулы; 2 — место находки сетчатой керамики; 3 — труположение, 4 — трупосожжение, 5 — погребение с конем, 6 — кострище.

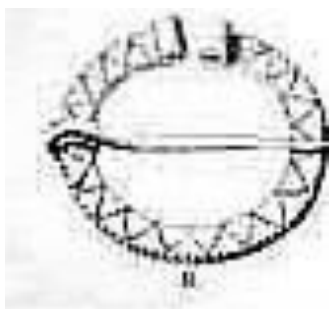
Накосники. Реконструкция.



МУРОМСКАЯ ШУМЯЩАЯ
ПОДВЕСКА

Шумящие подвеска.

Фибула. Реконструкция.



Приложение №17

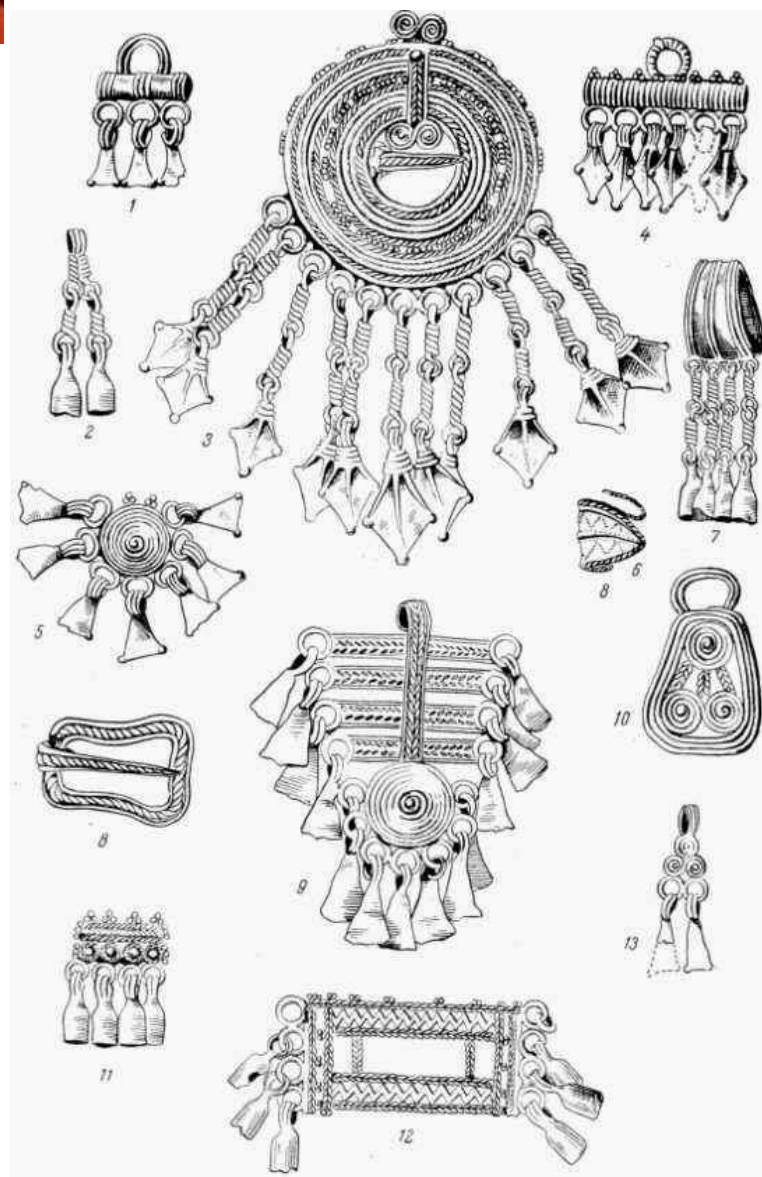
Набор украшений из захоронений женщины племени мурома.



Реконструкция женского костюма племени мурома.



Украшения
женской муромской
одежды по
материалам
раскопок
муромских
могильников.
Реконструкция



Приложение №19

**Керамические
лячки.**



Женский головной убор племени мурома.

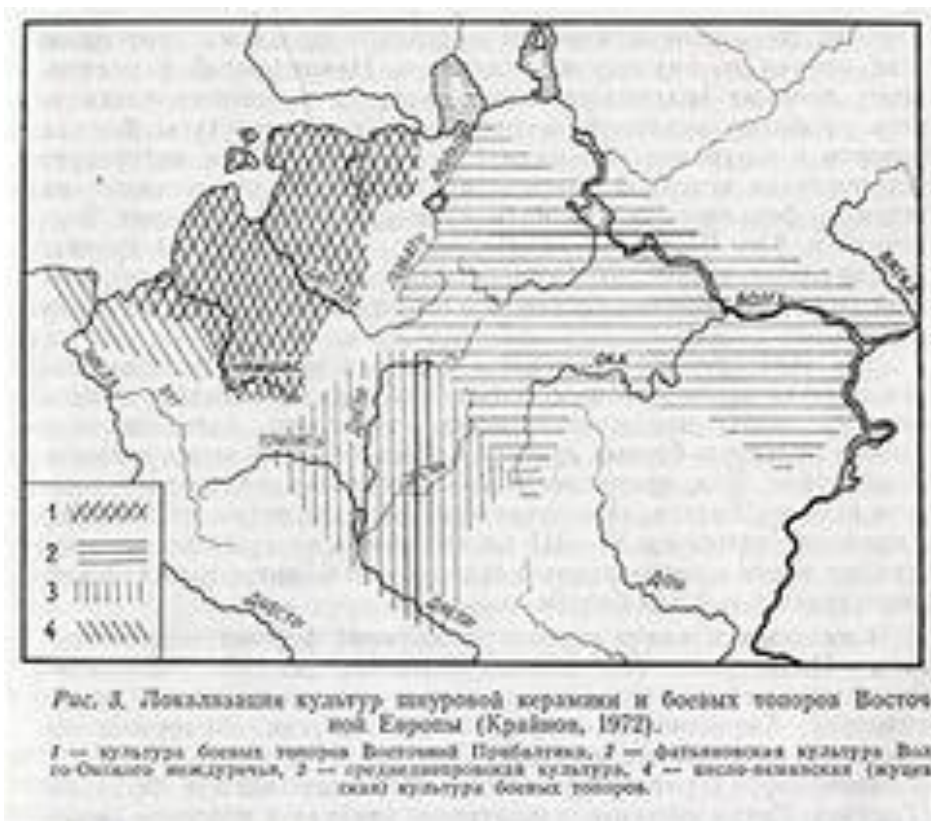


Приложение №20

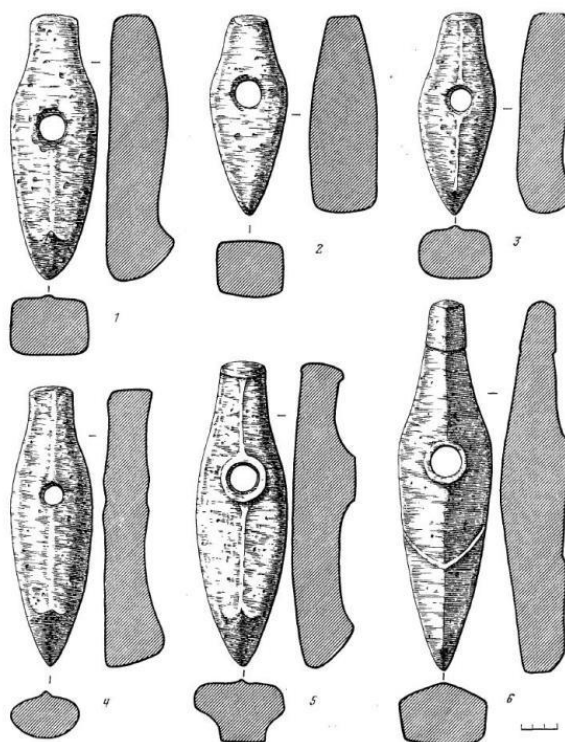
**Малышевский могильник в настоящее время.
На фото Катков Никита, учащийся 4 класса Малышевской
школы, 2015 год**




Схема локализации культур шнуровой керамики.



Каменные сверленные топоры-молотки культуры шнуровой керамики



Археологическая культура бронзового века. Реконструкция.



Поселение ранний железный век. Реконструкция.



Реконструкция головного убора замужней женщины племени мурома.

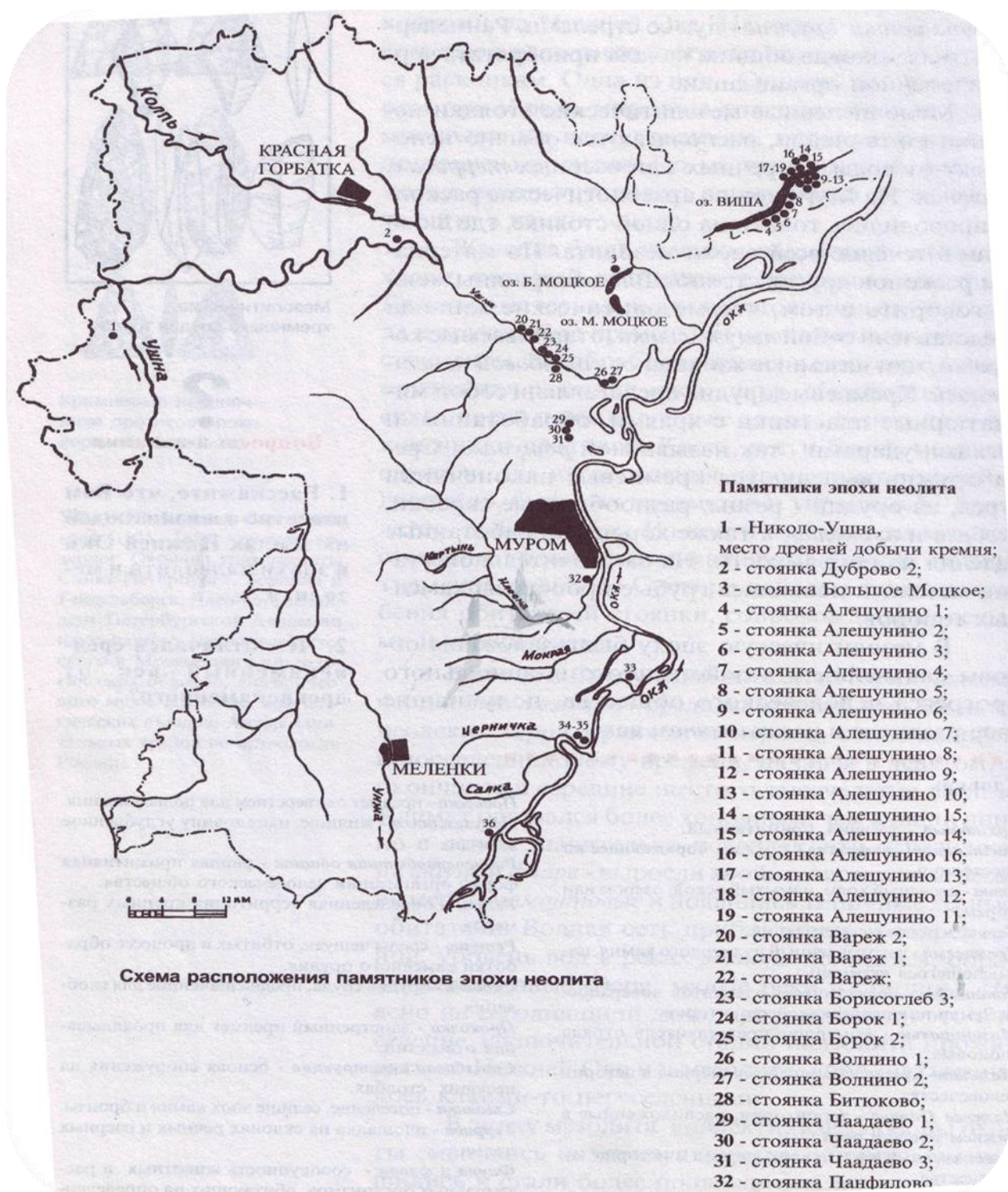


Реконструкция женского и мужского костюма племени мурома.

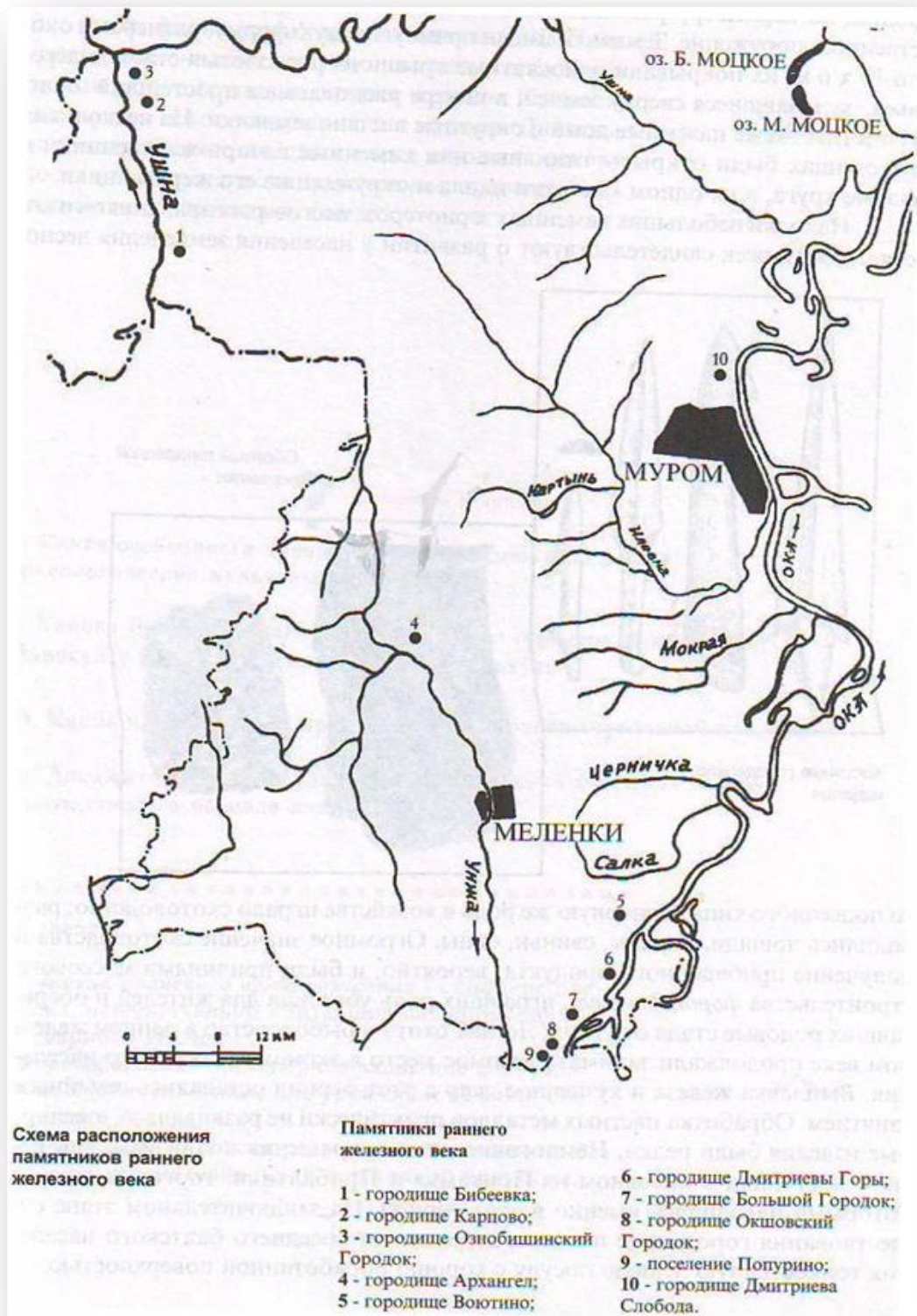


Схемы расположения археологических памятников на территории Селивановского района

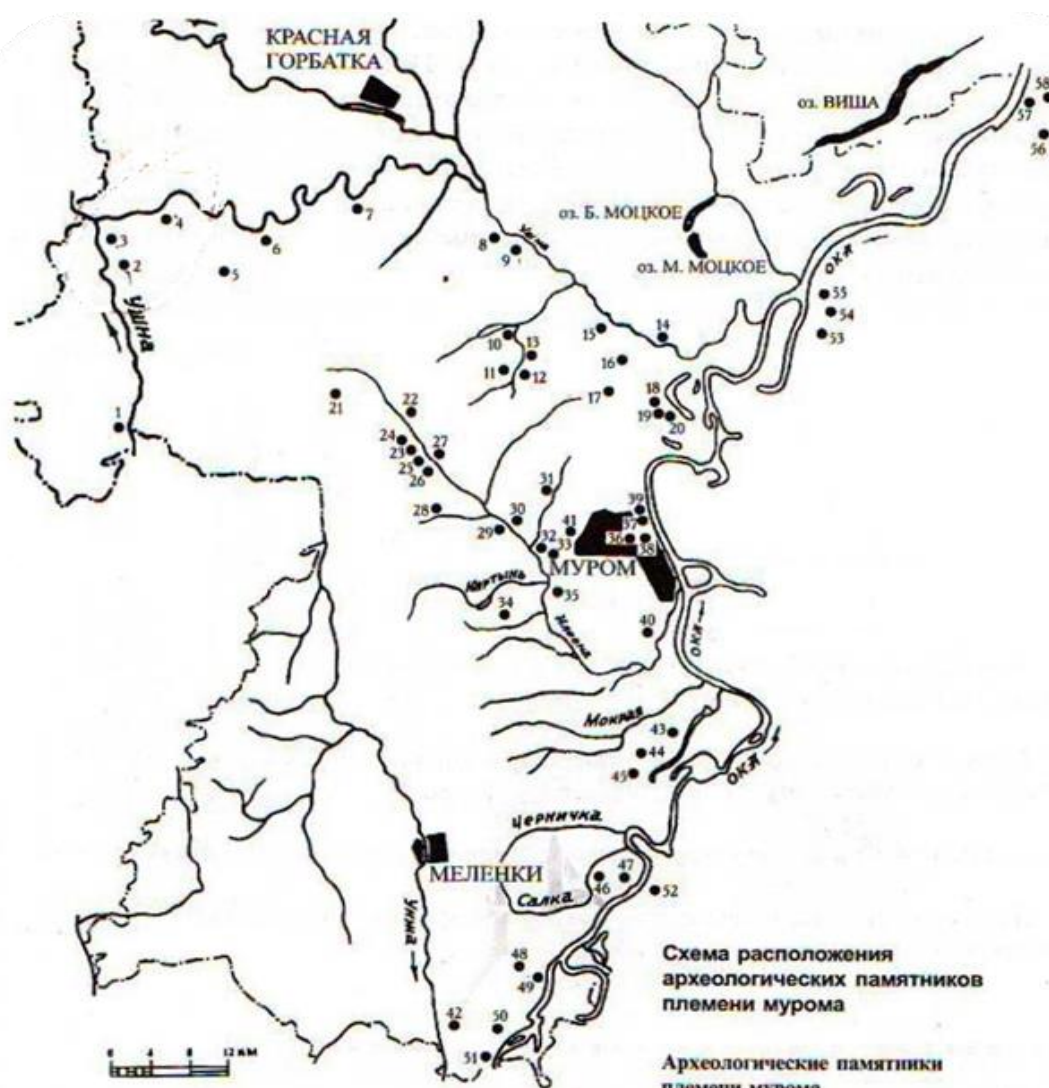
1. Археологические памятники эпохи неолита.



2. Ранний железный век.



3. Археологические памятники племени мурома



1 - селище Гусек; 2 - городище Карпово; 3 - городище Ознобишинский Городок; 4 - селище Юромка; 5 - селище Малышево; 6 - селище Дубки; 7 - селище Новлянка; 8 - селище Талызино; 9 - грунтовый могильник Молотицы; 10 - селище Старые Котлицы 1; 11 - селище Савково; 12 - селище Максимовское; 13 - грунтовый могильник Максимовский; 14 - поселение Волнино 1; 15 - поселение Битюково 3; 16 - селище Битюково; 17 - городище Чаадаевский городок; 18 - селище Чаадаево 1; 19 - селище Чаадаево 2; 20 - селище Чаадаево 3; 21 - курганный могильник Захарово; 22 - селище Зименки; 23 - селище Минеево 1; 24 - селище Минеево 2; 25 - селище Новоселки; 26 - селище Котышево 1; 27 - селище Котышево 2; 28 - селище Михайлово; 29 - селище Коржавино; 30 - селище Коржавино 2; 31 - селище Ковардицы 2; 32 - селище Тумовское; 33 - селище Черемисино; 34 - селище Кривицы; 35 - грунтовый могильник Подболотьевский; 36 - Муром, грунтовый могильник 1; 37 - Муром, грунтовый могильник 2; 38 - город Муром; 39 - Муром, селище Кожевники; 40 - селище Панфилово; 41 - грунтовый могильник Александровский; 42 - селище Кудрино; 43 - селище Урваново; 44 - селище Верхозерье; 45 - селище Верхозерье 2; 46 - селище Домнино; 47 - грунтовый могильник Казнево; 48 - селище Воютино; 49 - поселение Кононово; 50 - городище Большой Городок; 51 - городище Окшовский Городок; 52 - грунтовый могильник Нижневережский; 53 - грунтовый могильник Перемилловский; 54 - грунтовый могильник Ефановский; 55 - грунтовый могильник Корниловский; 56 - грунтовый могильник Арефинский; 57 - грунтовый могильник Чулковский; 58 - грунтовый могильник Михалицкий.